PLANIMETRIA GENERALE INTERVENTO DI PROGETTO - scala 1:500

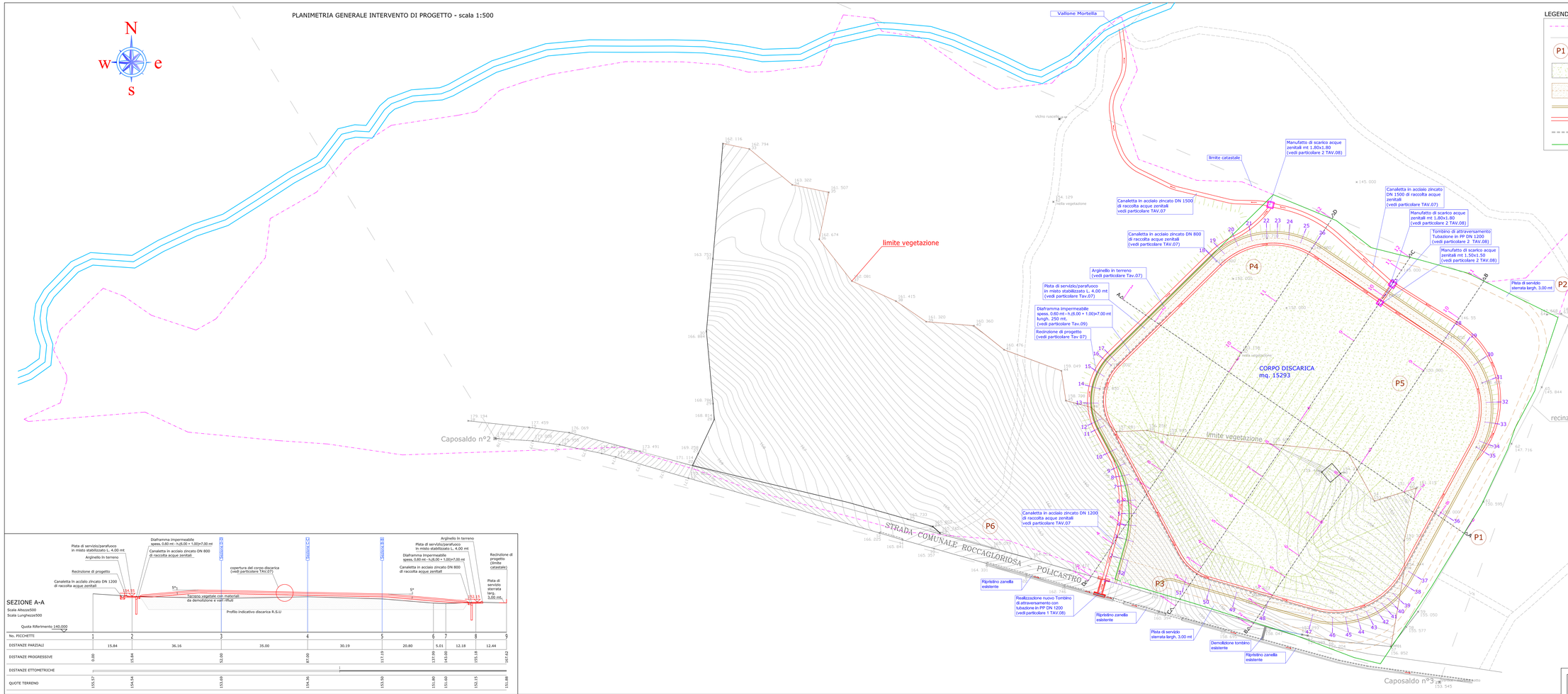

LEGENDA

- limite catastale
- rilievo e quote di rilievo
- P1 — P1-P2-P3 pozzi realizzati durante le investigazioni iniziali anno 2006; P4-P5-P6 pozzi realizzati durante la caratterizzazione ambientale anno 2007/2008
- Sistema di copertura definitivo (capping) mq. 15293 per il corpo ex discarica R.S.U (vedi particolare tavola TAV. 07)
- Pista di servizio/pista parafuoco in misto stabilizzato Largh. 4.00 mt
- Arginello in terreno lung. 493 mt. (vedi particolare Tav.07)
- Canaletta in acciaio zincato DN 800/1200/1500 di raccolta acque zenitali (vedi particolare TAV.07)
- Diaframma impermeabile spess. 0.60 mt - h.(6.00 + 1.00)=7.00 mt lungh. 250 mt. (vedi particolare Tav.09)
- Recinzione di progetto (vedi particolare TAV.07) lungh. 584 mt.

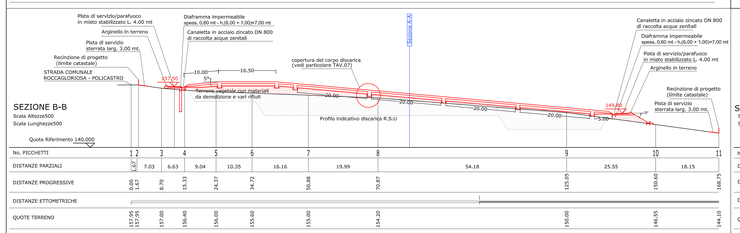

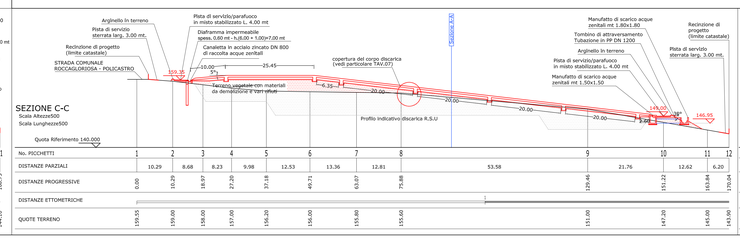



PROFILO LONGITUDINALE PISTA DI SERVIZIO/PARAFUOCO - Scala 1:500

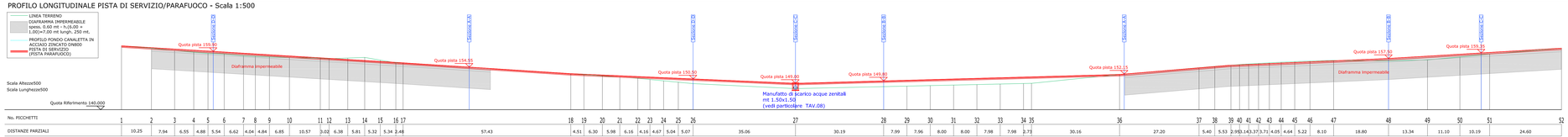

No. PICCHETTI: 1 2 3 4 5 6 7 8 9 10 11 12 13 14 15 16 17 18 19 20 21 22 23 24 25 26 27 28 29 30 31 32 33 34 35 36 37 38 39 40 41 42 43 44 45 46 47 48 49 50 51 52

DISTANZE PARZIALI: 10.25 7.94 6.55 4.88 5.54 6.62 4.04 4.84 6.85 10.57 3.02 6.38 5.81 5.32 5.34 2.48 57.43 4.51 6.30 5.98 6.16 4.16 4.67 5.04 5.07 35.06 30.19 7.99 7.96 8.00 8.00 7.98 7.98 2.73 30.16 27.20 5.40 5.53 2.95 1.14 3.37 3.71 4.05 4.64 5.22 8.10 18.80 13.34 11.10 10.19 24.60

DISTANZE PROGRESSIVE: 0.00 10.25 18.19 24.74 29.62 35.16 41.78 45.82 50.66 57.51 60.53 66.91 71.10 77.48 83.29 88.61 93.95 96.43 153.86 158.37 164.67 170.65 176.81 180.97 185.64 190.68 195.75 230.81 261.00 266.99 276.95 284.95 292.95 300.93 308.91 311.64 341.84 369.00 374.40 379.93 382.88 386.02 389.39 393.10 397.15 401.79 407.01 415.11 423.91 443.25 458.35 468.54 493.14

DISTANZE ETTOMETRICHE

QUOTE TERRENO: 161.80 161.00 160.20 159.60 159.20 159.00 158.40 158.00 157.80 157.60 157.60 157.63 157.85 158.52 159.00 159.00 152.20 151.87 151.54 151.11 150.71 150.31 149.87 149.38 148.90 147.20 147.85 148.05 148.25 148.40 148.60 148.75 148.95 149.05 152.00 154.54 154.80 155.20 155.40 155.60 156.00 156.20 156.40 156.60 156.80 156.67 157.00 158.00 159.00 161.00

REGIONE CAMPANIA

PROVINCIA DI SALERNO

COMUNE DI ROCCAGLORIOSA

M.S.P. – MESSA IN SICUREZZA PERMANENTE

(ai sensi dell'art. 242 c.7 del D.lgvo 152/2006 e s.m.i)

DELLA DISCARICA COMUNALE DI RIFIUTI SOLIDI URBANI

LOCALITA' "MORTELLA"

Coordinate Gauss-Boaga E 2.559.454; N 4.430.810

Codice Sito: S1070301

POR Campania FESR 2007/2013 – Obiettivo Operativo 1.2 attività a) e b)

Sito di discarica comunale inserito nell'anagrafe dei siti da bonificare di cui al Piano Regionale di Bonifica della Campania approvato con D.G.R. n.129 del 27/05/2013 pubbl. sul BURC n.30 del 05/06/2013

PROGETTO OPERATIVO DI BONIFICA ED EMERGENZA

(ai sensi dell'art. 242 comma 7 del Decreto Lgvo 152/2006 e smi; art. 33 del DPR 207/2010 e smi)

RUP
geom. Roberto Manfredi

Progettazione:
dott. ing. Mario Iudice

Revisione	Data	Descrizione	Redatto	Controllato	Approvato
2	3/11/2014	Emissione per approvazione del progetto esecutivo giusto D.D.R.C. n. 307 del 3/11/2014			
0	Giugno 2014	Emissione per approvazione	G.L.	G.S.	G.L.

TITOLO :

OPERE DI PROGETTO:
–Planimetria generale intervento di progetto
–Sezioni di progetto AA, BB, CC, DD
–Profilo longitudinale
pista di servizio/pistaparafuoco

Note:

Scalbrato 7
Sezioni 4

File:

Allegati:

TAV.05

Revisione: 2

Scala: 1:500

Il presente disegno è di nostro proprietà. Si NE divieta la riproduzione di riproduzio o renderlo noto a terzi senza nostra autorizzazione